










3 BERGENPRIJS | E3 – ZATERDAG 21 APRIL 2018 (1.12 IC1 NAT.)


Afstand/Distance : 142,2km in lijn/en ligne

GEMEENTE			Km +	Km -	40 km/h	43 km/h	46 km/h
Harelbeke		Officieuze start	0,0	144,6	13.30	13.30	13.30
		Stasegemsesteenweg					
Trein	Spoorweg		0,8				
	RD	Generaal Deprezstraat	0,8				
	Rondp. R	Politieke Gevangenenstraat	1,0				
	Links	Hallestraat	1,7				
	Rondp. L	Stasegemdorp	1,9				
	RD	Stasegemdorp	2,4				
Stasegem		Officiële start Stasegemdorp	0,0	142,2	13.36	13.36	13.36
	RD	Steenbrugstraat	0,1	142,1	13:36	13:36	13:36
	Rechts	Beneluxlaan	0,7	141,5	13:37	13:36	13:36
	Links	Kanaalstraat	1,5	140,7	13:38	13:38	13:37
	Links	Kanaalstraat	2,0	140,2	13:39	13:38	13:38
	Rechts	Beneluxlaan	2,1	140,1	13:39	13:38	13:38
	Rechts	Ieperstraat N391	2,2	140,0	13:39	13:39	13:38
Zwevegem	Rechts	Ieperstraat N391	2,6	139,6	13:39	13:39	13:39
	Rondp. RD	Kanaalweg N391	4,3	137,9	13:42	13:42	13:41
Zwevegem	Rondp RD	Keiberg N391 - N8	7,6	134,6	13:47	13:46	13:45
	Rechts	De Souterain	9,1	133,1	13:49	13:48	13:47
	links	Sluislaan	9,4	132,8	13:50	13:49	13:48
Moen	Rechts - Sluislaan - onder brug	Oeverlaan	12,1	130,1	13:54	13:52	13:51
	RD	Oeverlaan - Kanaalweg – Kwastraat	13,7	128,5	13:56	13:55	13:53
Bossuit	Links	Doorniksesteenweg N353	14,4	127,8	13:57	13:56	13:54
Avelgem	Rondpunt Rechts	Etienne Balcaenstraat N391	17,1	125,1	14:01	13:59	13:58
Escanaffles	RD	Rue Provinciale N391	18,1	124,1	14:03	14:01	13:59
Anseroeul	Rondpunt RD	Rue Provinciale N391	18,5	123,7	14:03	14:01	14:00
	Links	Rue D'Anseroeul	20,2	122,0	14:06	14:04	14:02
	Links	Rue D'Anseroeul	20,7	121,5	14:07	14:04	14:03
Mont de L'Enclus	Links	Haut Chemin	23,2	119,0	14:10	14:08	14:06
	RD	Chemin du Moulin	24,4	117,8	14:12	14:10	14:07
	Links	Chemin du Moulin	25,1	117,1	14:13	14:11	14:08
	Links	Route Provinciale N48	25,6	116,6	14:14	14:11	14:09
Watripont	RD	Chausée de Tournai N48	28,0	114,2	14:18	14:15	14:12
Ronse	Links	Paillartcamp	29,5	112,7	14:20	14:17	14:14
Russeignies	Links	Chaussée de Renaix	31,6	110,6	14:23	14:20	14:17
	Rechts	Place de Russeignies	32,8	109,4	14:25	14:21	14:18

GEMEENTE			Km +	Km -	40 km/h	43 km/h	46 km/h
	Rechts	Rue Labroye	33,0	109,2	14:25	14:22	14:19
	RD	Rue du Trieu	33,5	108,7	14:26	14:22	14:19
GPM1		1530m	Knokteberg (Côte de Trieu) GPM1				
		TOP	Gem. 7% - max 13%				
Kwaremont	RD	Vierschaar	35,1	107,1	14:28	14:24	14:21
	Rechts	Drogenbroodstraat	35,2	107,0	14:28	14:25	14:21
	RD	Ronde van Vlaanderenstraat	35,5	106,7	14:29	14:25	14:22
	Rechts	Ronse Baan N36	36,4	105,8	14:30	14:26	14:23
Zulzeke	Links	Zandstraat N425	37,4				
		1200m	Hotondberg				
		TOP	Gem. 4% – max 8%				
	RD	Zandstraat N425	38,7				
Ronse	Links	Hoogbergstraat	39,6				
Zulzeke	RD	Zulzekestraat	41,8	100,4	14:38	14:34	14:30
	Rechts	Pladutsestraat	43,0				
Melden	RD	Pladutsestraat	43,1	99,1	14:40	14:36	14:32
	RD	Pladutsestraat	43,4	98,8	14:41	14:36	14:32
Nukerke	RD	Pladutse	43,9	98,3	14:41	14:37	14:33
	RD	Pladutse	44,0	98,2	14:42	14:37	14:33
	Rechts	Walkenaarsweg	44,3	97,9	14:42	14:37	14:33
Nukerke	Rechts	Kortekeer	44,5	97,7	14:42	14:38	14:34
GPM2		1000m	Kortekeer GPM 2				
		TOP	Gem. 6,4% – max 17%				
	Links	Heidje	45,5	96,7	14:44	14:39	14:35
	RD	Nukerkestraat	45,7	96,5	14:44	14:39	14:35
	Rechts	Glorieuxstraat	46,0	96,2	14:45	14:40	14:36
	Links	Pontstraat	46,5	95,7	14:45	14:40	14:36
	Rechts	Boelaardstraat	46,7	95,5	14:46	14:41	14:36
	Rechts	Ruitegem Splitsing + !!!Afdaling!!!	46,9	95,3	14:46	14:41	14:37
	Links	Mellinkstraat	47,6	94,6	14:47	14:42	14:38
	Rechts	Ter poort	48,2	94,0	14:48	14:43	14:38
	Links	Ter poort – Onder spoorweg	48,5	93,7	14:48	14:43	14:39
	Links	Donderij	48,8	93,4	14:49	14:44	14:39
	Rechts	Nederholbeekstraat	49,1	93,1	14:49	14:44	14:40
	Rechts	Boitsbank	49,2	93,0	14:49	14:44	14:40
	Links	Taaienberg	49,5	92,7	14:50	14:45	14:40
BEGIN BEVOORADINGSZONE – DEBU RAVITAILLEMENT 50 KM							
		650m	Taaienberg - KASSEIEN				
			Gem. 9,5% – max 18%				
	Rechts	Poesthemstraat	50,2	92,0	14:51	14:46	14:41
	Rechts	Aatse Heirweg	50,6	91,6	14:51	14:46	14:42
Kerkem	Links	Kerkemstraat	50,7	91,5	14:52	14:46	14:42
	RD	Kerkemstraat	51,2	91,0	14:52	14:47	14:42
	RD	Hokelbeke	51,6	90,6	14:53	14:48	14:43
	Links	Hasselstraat	52,4	89,8	14:54	14:49	14:44
	Rechts	Hasselstraat	53,6	88,6	14:56	14:50	14:45
	Rechts	Maarkeweg N457	54,2	88,0	14:57	14:51	14:46

GEMEENTE			Km +	Km -	40 km/h	43 km/h	46 km/h
	Links	Zottegemstraat N454	56,4	85,8	15:00	14:54	14:49
	Rechts	Stene	57,4	84,8	15:02	14:56	14:50
		1300m					
		Berg ten Stene					
		Gem. 5,2% – max 9%					
	Links	Heerweg N8	59,0	83,2	15:04	14:58	14:52
	RD	Hauwaart	59,7	82,5	15:05	14:59	14:53
	Links	Varent	60,1	82,1	15:06	14:59	14:54
	Rechts	Kabuize	62,0	80,2	15:09	15:02	14:56
	Rechts	Boigneberg	62,6	79,6	15:09	15:03	14:57
		2180m					
		Boigneberg					
		Gem. 5,8% – max 15%					
	Links	Kapelleberg	64,2	78,0	15:12	15:05	14:59
	Rechts	Kapelleberg – !!! Afdaling !!!	65,2	77,0	15:13	15:06	15:01
	Links	Kokerellestraat	65,5	76,7	15:14	15:07	15:01
	Rechts	Maarkeweg N457	66,1	76,1	15:15	15:08	15:02
	Rechts tankstation	Eikenberg	67,1	75,1	15:16	15:09	15:03
		1200m					
		Eikenberg - KASSEIEN					
		Gem. 5,5% – max 11%					
Markedaal	Links	Richting Oudenaarde	68,4	73,8	15:18	15:11	15:05
	Links	Ommeloze boom	68,5	73,7	15:18	15:11	15:05
	Links	Ladeuzestraat	68,8	73,4	15:19	15:12	15:05
	RD	Ladeuze	69,4	72,8	15:20	15:12	15:06
	RD	Etikhovestraat	70,2	72,0	15:21	15:13	15:07
	RD	Nederholbeekstraat	70,8	71,4	15:22	15:14	15:08
	Rechts	Stationsberg	72,2	70,0	15:24	15:16	15:10
	Spoorweg	lijn 86 - ow 34 : 15.43 en 16.15	72,4	69,8	15:24	15:17	15:10
GPM3		460m					
		Stationsberg – KASSEIEN – GPM3					
		Gem. 3,2% – max 5,7%					
	Rechts	Steenbeekdries	73,0	69,2	15:25	15:17	15:11
	Links	Mariaborrestraat – KASSEIEN	73,2	69,0	15:25	15:18	15:11
	Rechts	Mariaborrestraat	73,6	68,6	15:26	15:18	15:12
	Links	Rijksweg N60	74,3	67,9	15:27	15:19	15:12
BEVOORADINGSZONE – RAVITAILLEMENT							
AFVALZONE – ZONE DE DÉCHÊTS							
EINDE BEVOORADINGSZONE – FIN DE RAVITAILLEMENT							
Nukerke	Rechts	Elsstraat	76,0	66,2	15:30	15:22	15:15
	RD	Rotelenberg	76,9	65,3	15:31	15:23	15:16
	Links	Rotelenberg	77,6	64,6	15:32	15:24	15:17
Melden	Links	Steengat	78,5	63,7	15:33	15:25	15:18
	Links	Meldenstraat	78,6	63,6	15:33	15:25	15:18
	Links	Berchemweg N8	78,9	63,3	15:34	15:26	15:18
	Links	Hevelweg	79,1	63,1	15:34	15:26	15:19
	RD	Hevelweg	79,8	62,4	15:35	15:27	15:20
	Links	Hevelweg	80,2	62,0	15:36	15:27	15:20
	Links	Boelaerestraat	81,0	61,2	15:37	15:29	15:21
	Rechts	Driesstraat	82,1	60,1	15:39	15:30	15:23
!!! AFLEIDING VOLGWAGENS OUT – DRIESSTRAAT RD !!!							

GEMEENTE				Km +	Km -	40 km/h	43 km/h	46 km/h
Zulzeke		Links	Dalstraat	82,2	60,0	15:39	15:30	15:23
		Links	Dalstraat	82,5	59,7	15:39	15:31	15:23
		900m	Kapelberg					
			Gem. 4,2% – max 7%					
		Rechts	Kosterstraat	83,2	59,0	15:40	15:32	15:24
		Rechts	Kalverstraat	83,3	58,9	15:40	15:32	15:24
		Links	Ter Boekerstraat	84,1	58,1	15:42	15:33	15:25
		RD	Ter Boekerstraat	84,7	57,5	15:43	15:34	15:26
		Links	Ter Boekerstraat	84,9	57,3	15:43	15:34	15:26
		Rechts	Lamontstraat	85,2	57,0	15:43	15:34	15:27
Kwaremont		Rechts	Kalkovenstraat	85,8	56,4	15:44	15:35	15:27
		Links	Middelloopstraat – !!! Afdaling !!!	86,3	55,9	15:45	15:36	15:28
		Rechts	Paterbergstraat	87,4	54,8	15:47	15:37	15:30
GPM4		700m	Paterberg – KASSEIEN – GPM4					
			Gem. 12% – max 20%					
		Links	Stooktestraat - !!! Afdaling !!!	87,8	54,4	15:47	15:38	15:30
		RD	Driesstraat	88,8	53,4	15:49	15:39	15:31
Berchem		RD	Bruggestraat	89,3	52,9	15:49	15:40	15:32
Kwaremont		Links	Broektestraat	90,2	52,0	15:51	15:41	15:33
GPM5		2200m	Oude Kwaremont – GPM5					
			Gem. 12% – max 20%					
		RD	Schilderstraat	91,8				
		RD	Schilderstraat	92,0	50,2	15:54	15:44	15:36
Ronse		Links	Rijksweg N36	92,8	49,4	15:55	15:45	15:37
		RD	Berchemstesteenweg	94,8	47,4	15:58	15:48	15:39
		Rechts	Rozenaaksesteenweg – De Klyte	96,5	45,7	16:00	15:50	15:41
		Rechts	Karnemelkbeekstraat	98,0	44,2	16:03	15:52	15:43
GPM6		1530m	Karnemelkbeekstraat – GPM6					
			Gem. 4,9% – max 7,3%					
Kwaremont		Links	Ronde Van Vlaanderenstraat	99,8	42,4	16:05	15:55	15:46
		Links	Ronse Baan N36	100,7	41,5	16:07	15:56	15:47
Berchem		RD	Stationstraat	102,6	39,6	16:09	15:59	15:49
		Links	Molenstraat	103,4	38,8	16:11	16:00	15:50
Ruien		Rondp L	Grote Herreweg	104,9	37,3	16:13	16:02	15:52
		Links	Wuipelstraat	106,5	35,7	16:15	16:04	15:54
		Rondp R	Buissestraat	106,8	35,4	16:16	16:05	15:55
		Rechts	Bergstraat	107,3	34,9	16:16	16:05	15:55
		1000m	Kluisberg					
			Gem. 6,8% – max 16,4%					
		Links	Enclus du Haut	108,0	34,0	16:18	16:06	15:56
		RD	Rue de la Montagne !!!Afdaling!!!	108,8	33,2	16:19	16:07	15:57
		RD	Rue de la Résistants	109,0	33,0	16:19	16:08	15:58
Orroir		Rechts	Chaussée de la Libération	109,3	32,7	16:19	16:08	15:58
		Rechts	Rue Deflière	110,7	31,2	16:22	16:10	16:00
Kluisbergen		Links	Kattestraat	111,5	30,5	16:23	16:11	16:01
		Rechts	Scheldestraat	111,9	29,8	16:23	16:12	16:01
		RD	Scheldestraat	112,2	29,3	16:24	16:12	16:02
		Links	Avelgemstraat	113,0	29,0	16:25	16:13	16:03

GEMEENTE			Km +	Km -	40 km/h	43 km/h	46 km/h
Rugge	RD	Ruggestraat	113,2	28,8	16:25	16:13	16:03
	Rechts	Oudenaardsteenweg N8	114,3	27,7	16:27	16:15	16:05
Kerkhove	Rondp RD	Oudenaardsesteenweg N453	117,5	24,7	16:32	16:19	16:09
Kaster	Links	Varentstraat – KASSEIEN	118,5	23,7	16:33	16:21	16:10
	RD	Tiegemstraat	120,5	21,7	16:36	16:24	16:13
Tiegem	Rechts	Kapellestraat	121,9	20,3	16:38	16:26	16:15
GPM7	 1000m	Tiegemberg - GPM7					
		Gem. 6,5% – max 9%					
	Links	Hellestraat	123,4	18,8	16:41	16:28	16:16
Inooigem	Rechts	Stijn Streuvelstraat N36	124,9	17,3	16:43	16:30	16:18
	RD	Ingooigemstraat N36	127,2	15,0	16:46	16:33	16:21
Vichte	RD	Peter Benoitstraat N36	128,6	13,6	16:48	16:35	16:23
	RD	Harelbekestraat N36	129,9	12,3	16:50	16:37	16:25
Deerlijk	RD	Vichtesteenweg N36	131,2	11,0	16:52	16:39	16:27
	RD	Ringlaan N36	132,7	9,5	16:55	16:41	16:29
Harelbeke	RD	Ringlaan N36	135,7	6,5	16:59	16:45	16:33
	Links	Gentsesteenweg N43	136,9	5,3	17:01	16:47	16:34
	RD	Gentsestraat N43	137,6	4,6	17:02	16:48	16:35
	RD	Marktstraat N43	138,2	4,0	17:03	16:48	16:36
	Rondp L	Andries Pevernagestraat	138,6	3,6	17:03	16:49	16:36
	RD	Stasegemsestraat	139,0	3,2	17:04	16:49	16:37
	Rondp R	Gulden-Sporenstraat	139,4	2,8	17:05	16:50	16:37
	Links	Berkenlaan	139,7	2,5	17:05	16:50	16:38
	Links	Acacialaan	140,6	1,6	17:06	16:52	16:39
	Links	Stasegemsesteenweg	141,6	0,6	17:08	16:53	16:40
AANKOMST – ARRIVEE			142,2	0,0	17:09	16:54	16:41

